

Objekti nimetus ja aadress
 Rapla maakond
 Kaiu vald
 Vahastu küla
 Indreku

Jooniste arv 1 Joonise nr. 1
 Joonise sisu Mõõtkava
 Topograafiline plaan 1:500

OPTISET

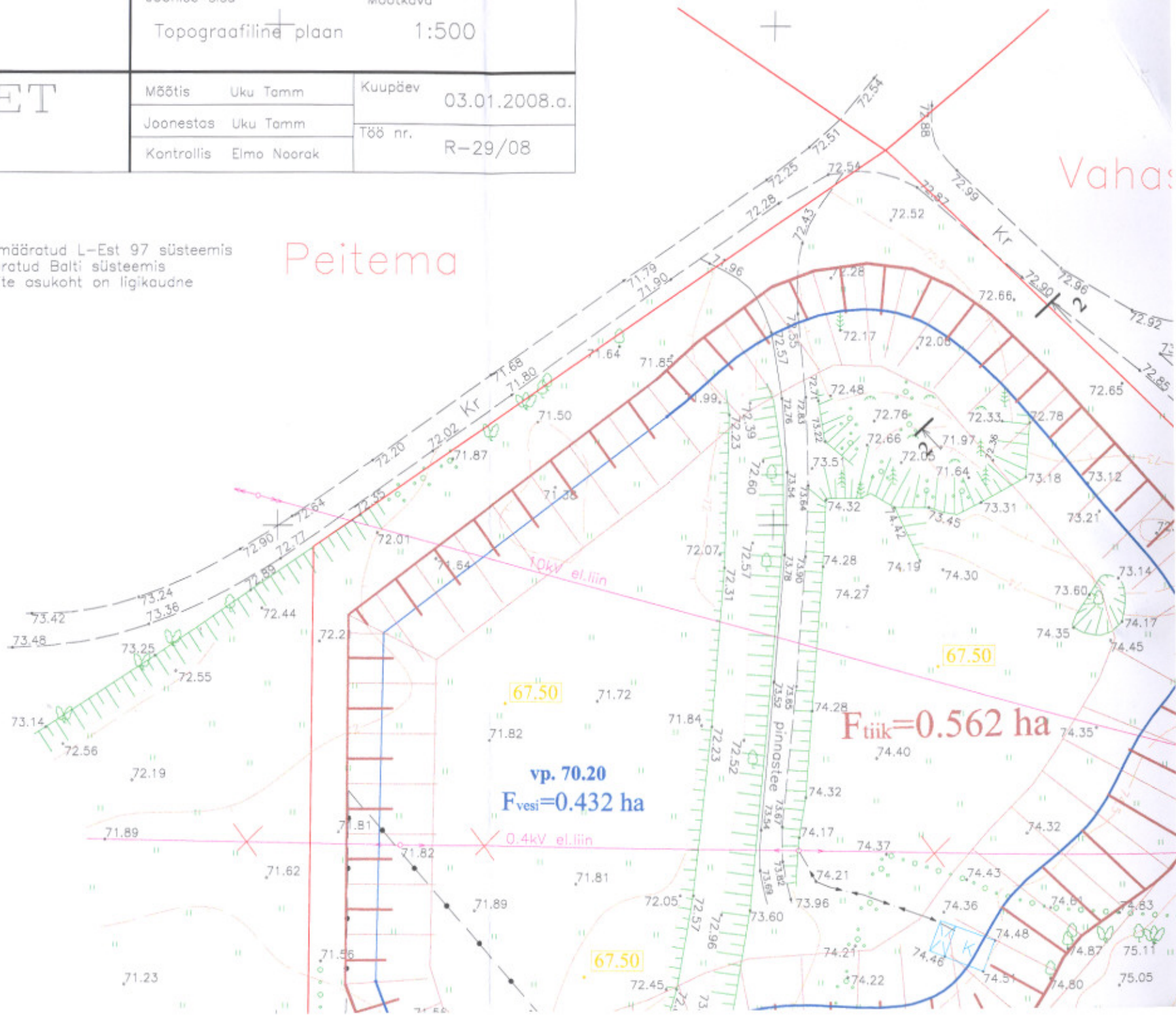
Mustamäe tee 51
 tel. 6528209
 litsets: 458MA

Mõõtis Uku Tamm Kuupäev 03.01.2008.a.
 Joonestas Uku Tamm Töö nr. R-29/08
 Kontrollis Elmo Noorak

MÄRKUS: Koordinaadid on määratud L-Est 97 süsteemis
 Kõrgused on määratud Balti süsteemis
 Maa-aluste kaablite osukoht on ligikaudne

Peitema

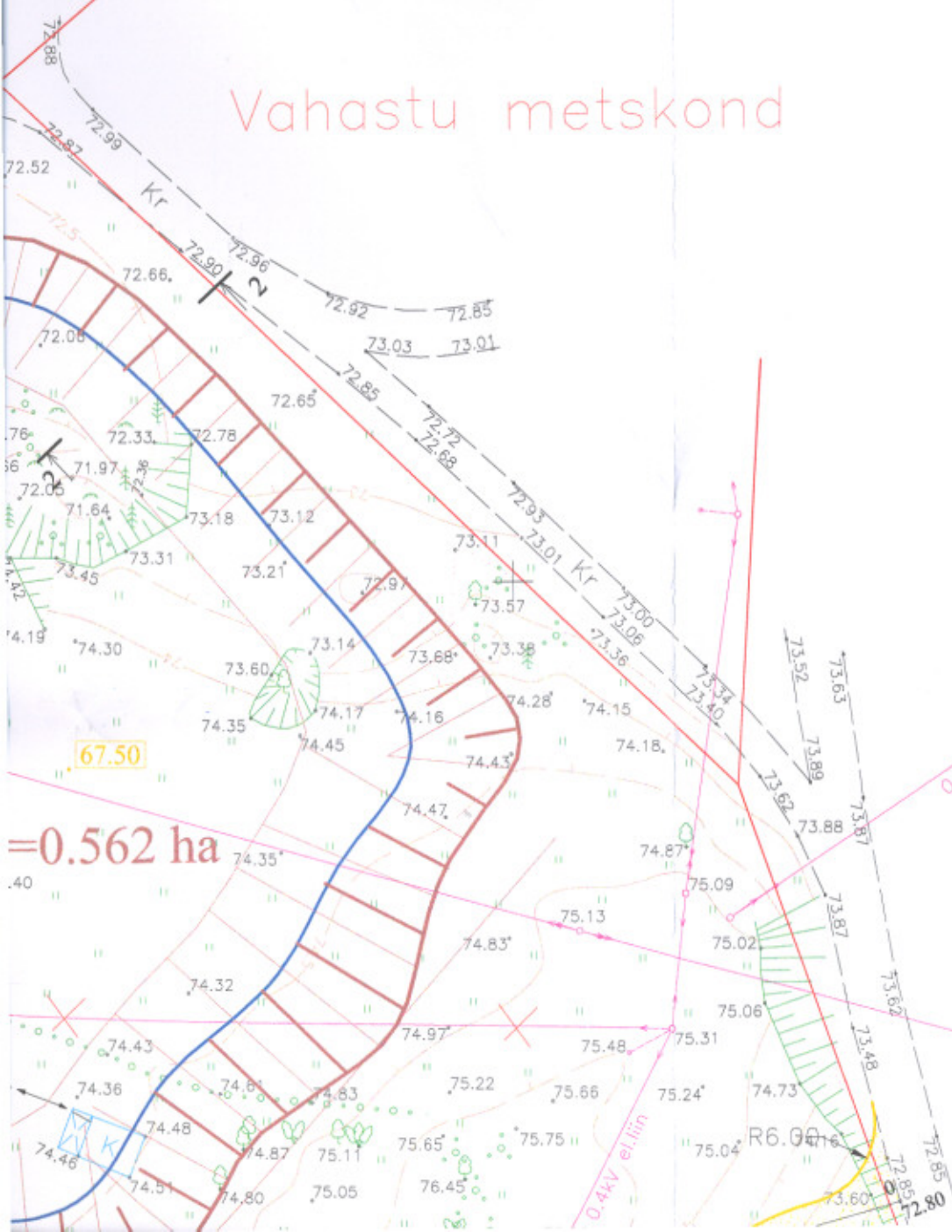
Vahastu




X=6535100

Y=572750

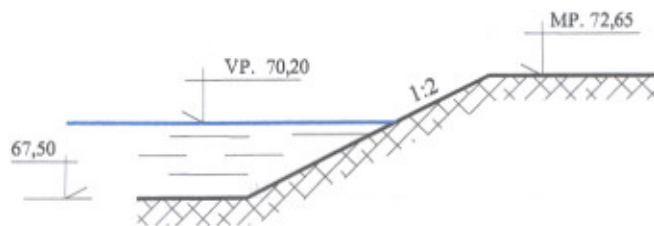
Vahastu metskond



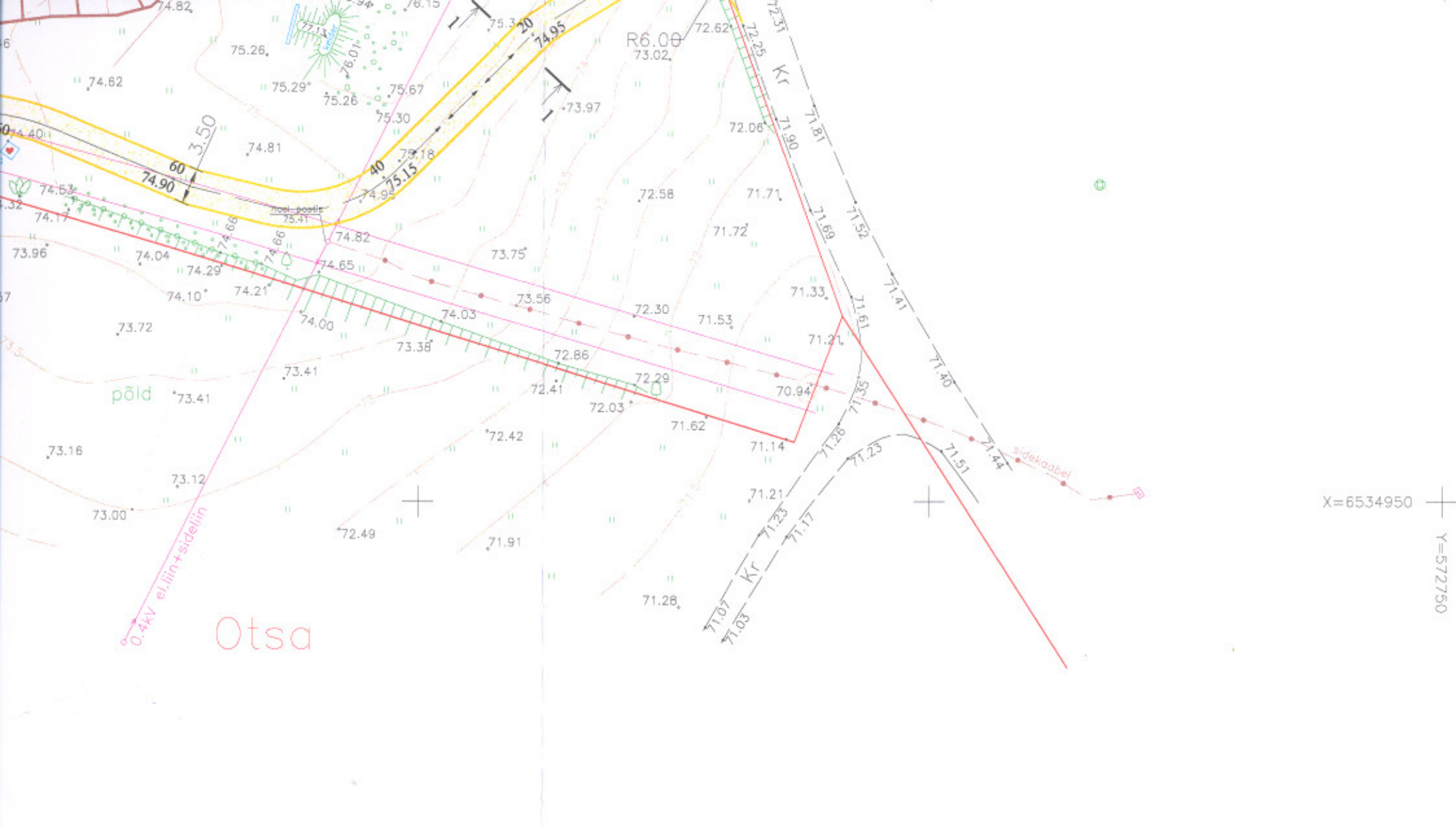
LÕIGE 1-1
M 1:50



LÕIGE 2-2



=0.562 ha



Otsa

— katastriüksuse piir

Y=5726500
X=6534900

Büroo juhataja	U. Samblik	Objekt: Kaiu vald, Vahastu küla, Indreku talu (27701:005:0400) tiigi ja juurdepääsutee EHITUSPROJEKT			
Autor	U. Samblik				
Kontrollis	E. Samblik				
T		Joonis: PLAANILINE JA VERTIKAAL- LAHENDUS			
Terra US	Tellija: Marit Lilienthal	Töö nr. 0109	Mõõt 1 : 500	Lehti 1	Leht 1
O/Ü Terra US, P. Kerese tn.4, Pärnu 80010, EK 10313036-0001					