

# Vahastu küla, Indreku mü DP Tugiplaan M 1:500

Vahastu metskond  
Vahastu metskond  
Tootmishoonete maa (T)  
27701:005:0660

Peitema  
Maatulundusmaa (M)  
27701:005:0411

Peitema
















Indreku  
Elamumaa (E)  
27701:005:0400

Peitema  
Maatulundusmaa (M)  
27701:005:0411

Riigimaa

Otsa  
Otsa  
Maatulundusmaa (M)  
27701:005:0945

## LEPPEMÄRGID

-  Planeeringuala piir
-  Indreku maaüksuse piir
-  Olemasoleva maaüksuse piir
-  Olemasolev ehitis
-  Salvkaev
-  Looduslik rohumaa
-  Olemasolev okaspuu/lehtpuu
-  Olemasolev madalhaljastus/põõsa
-  Olemasolev kruusatee
-  Olemasolev pinnastee
-  Ol. ol. 4 kv madalpinge õhuliin + kaitsevöönd (2 m keskelt)
-  Ol. ol. 10 kv kõrgepinge õhuliin + kaitsevöönd (10 m keskelt)
-  Olemasolev sidekaabel
-  Olemasolev madalpingekaabel
-  Teekaitsevöönd 10 m
- 1** Eksplikatsiooni nr

## SIHTTOTSTARBED

M Maatulundusmaa  
T Tootmismaa  
E Elamumaa

## Eksplikatsioon

1 Kuur  
2 Käimla  
3 Kelder

Möödistused: OPTISET OÜ  
Koordinaadid on määratud L-Est 97 süsteemis.  
Kõrgused Balti süsteemis.

Märkused:  
Sidekaabli kaitsevöönd on 1m keskelt mõlemale poole.  
Teekaitsevöönd on 10 meetrit äärmise sõidurea teljest.

Neva mnt 7d korpus B, 10117 Tallinn, tel 6129080, fax 6129081, info@kannosb.ee		MTR EP10875308-0001 23.01.2003	Töö nr: A197-0803
Tellijä: Marit Lilienthal Rüütli tn 14, Pärnu 80011	arhitekt K. Enno planeerija M. Zoloznovs	aprill aprill	
Objekt: Raplamaa, Käru vald, Vahastu küla, Indreku mü DETAILPLANEERING			
Nimi: Tugiplaan	Stadium: Mõõtkava: DP M 1:500	Objekti nr: Joomis 1	